



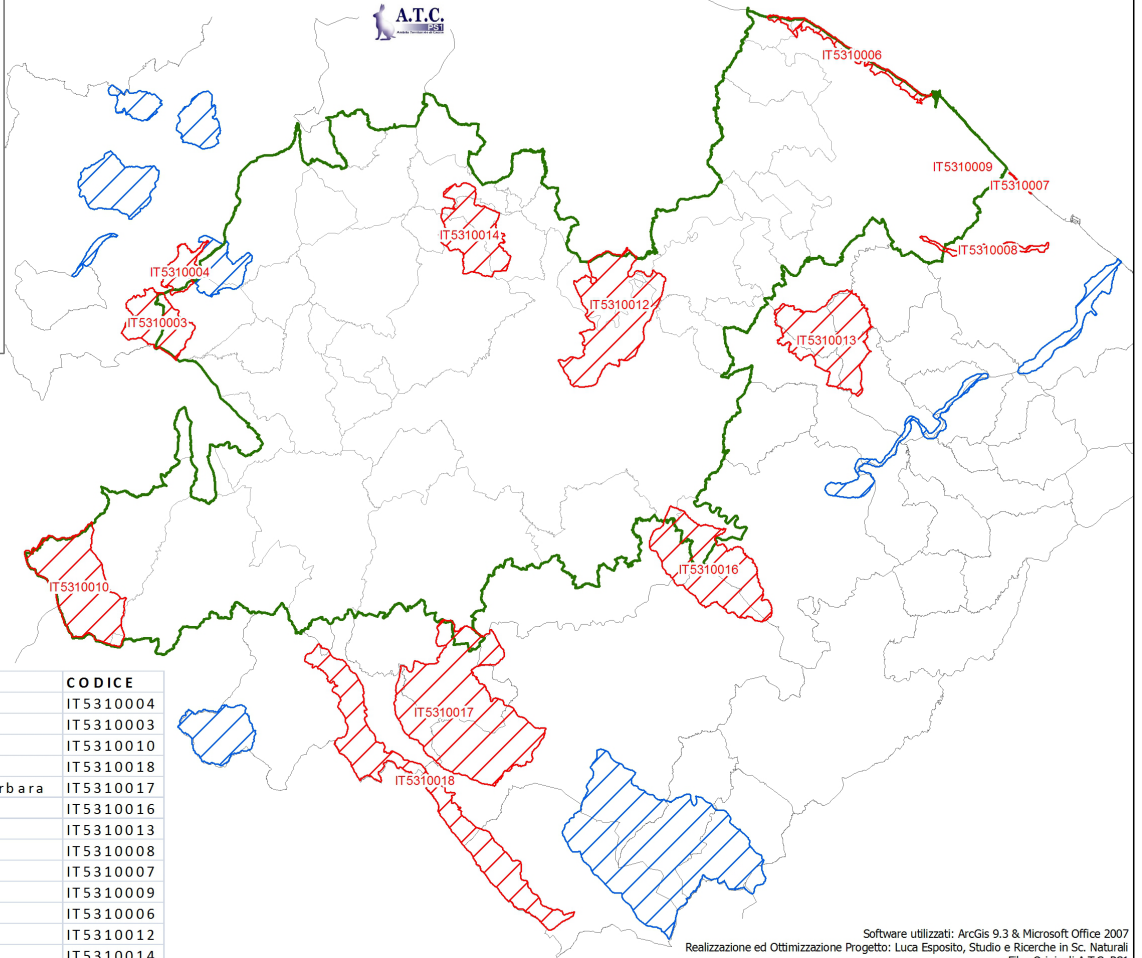


Ambito Territoriale di Caccia PS1



**S.I.C.
presenti all'interno
dei confini dell'ATCps1
o ad esso limitrofe**

-  SIC con cartina
-  SIC senza cartina, fuori confine ATCps1 e non limitrofe ad esso
-  Confine ATCps1
-  Confini Comuni PU e confini Regionali



DENOMINAZIONE	CODICE
Boschi del Carpegna	IT5310004
Monti Sasso Simone e Simoncello	IT5310003
Alpe della Luna - Bocca Trabaria	IT5310010
Serre del Burano	IT5310018
Monte Nerone - Gola di Gorgo a Cerbara	IT5310017
Gola del Furlo	IT5310016
Mombaroccio	IT5310013
Corso dell'Arzilla	IT5310008
Litorale della Baia del Re	IT5310007
Selva di S. Nicola	IT5310009
Colle S. Bartolo	IT5310006
Montecalvo in Foglia	IT5310012
Valle Avellana	IT5310014

Software utilizzati: ArcGis 9.3 & Microsoft Office 2007
Realizzazione ed Ottimizzazione Progetto: Luca Esposito, Studio e Ricerche in Sc. Naturali
Files Originali A.T.C. PS1